


FREIBAD NECKARSULM

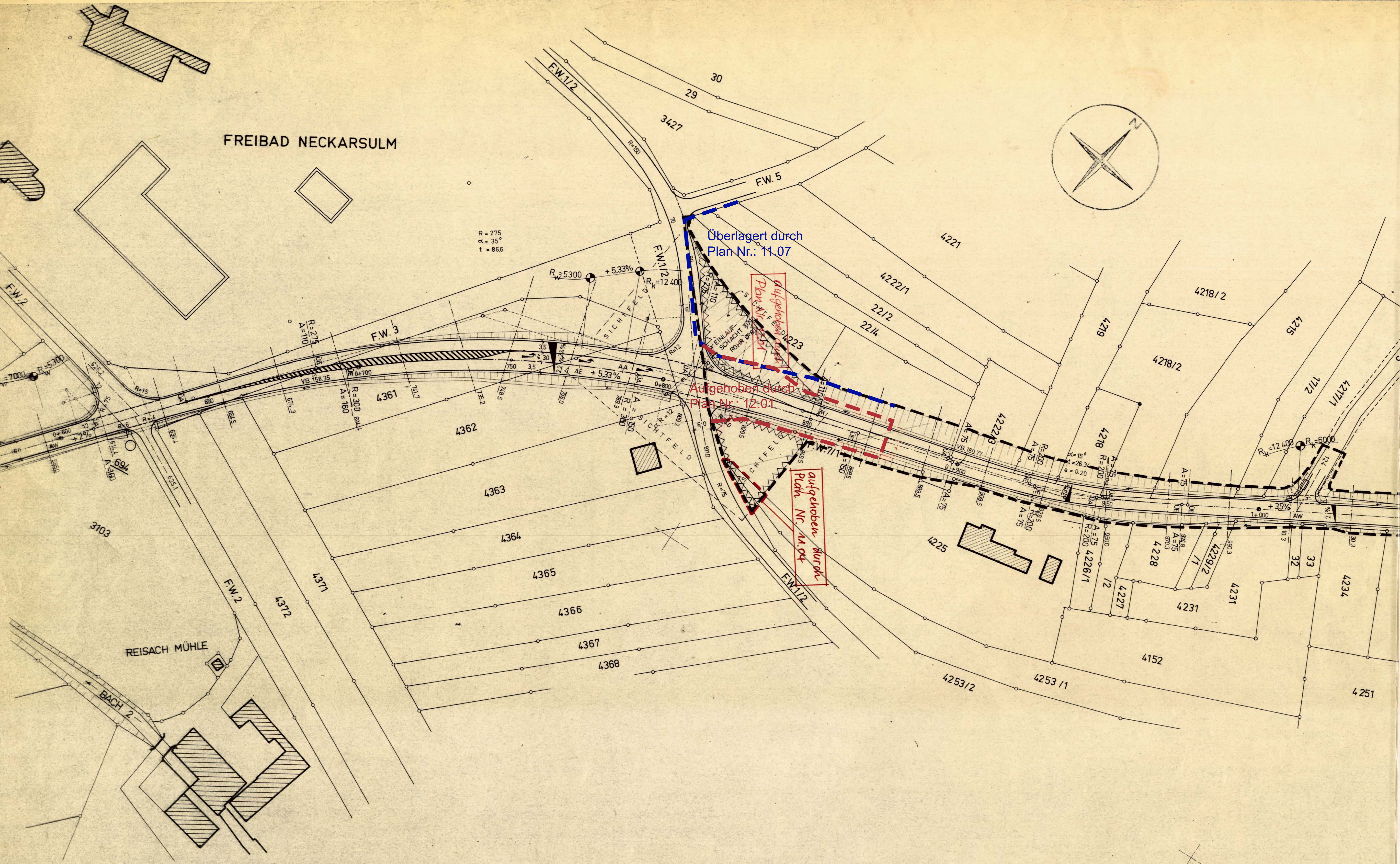
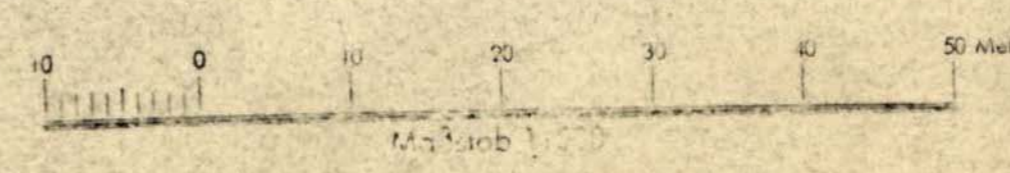


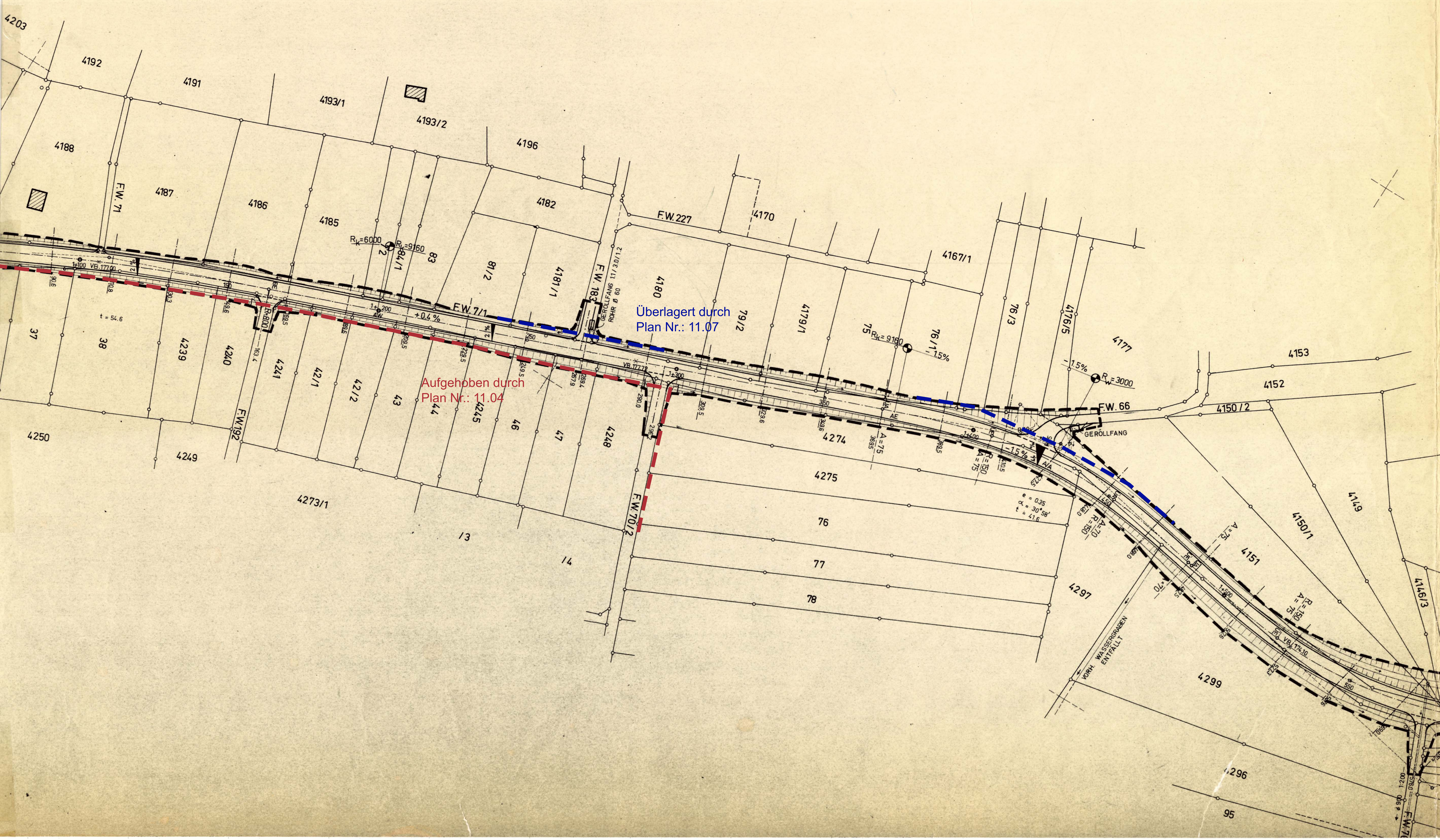
R = 275
A = 35°
t = 866

Überlagert durch
Plan Nr.: 11.07


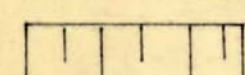

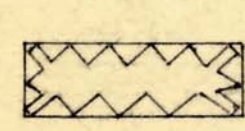
Aufgehoben durch
Plan Nr.: 12.01


aufgehoben durch
Plan Nr. 11.04



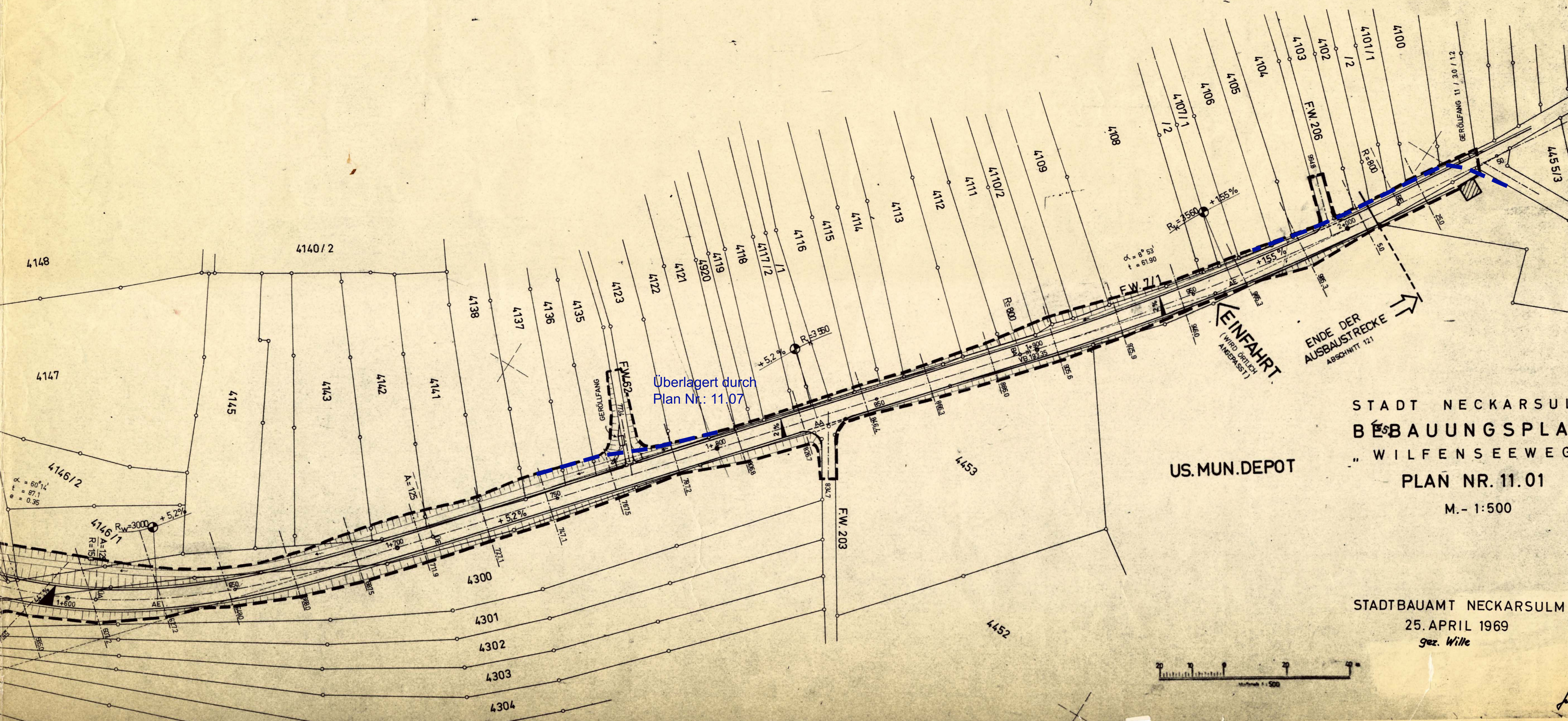


ZEICHENERKLÄRUNG :

-  VERKEHRSFLÄCHE (GLIEDERUNG UNVERBINDLICH) § 9(1)3 BBauG
-  BÖSCHUNG ALS BESTANDTEIL DER VERKEHRSFLÄCHE ---
-  GRENZE DES RÄUMLICHEN GELTUNGS-BEREICHS DES BEBAUUNGSPLANES § 9(1)4 BBauG
-  VON DER BEBAUUNG UND SICHTBE-HINDERNDEN BEPFLANZUNG FREI-ZUHALTENDE GRUNDSTÜCKSPFLÄCHE (SICHTFLÄCHE) § 9(1)2+16 BBauG



Als Satzung vom Gemeinderat beschlossen
 am 18. September 1969
 Genehmigt durch Eintrag des Tagesordnungs-Akt
 vom 4. November 1969
 Nr. 13-11-Neckarsulm
 In Kraft getret. 21. Nov. 1969
 Zur Beurkundung:
 Neckarsulm, den 19. Dezember 1969
 Abt. Bauordnung:



Überlagert durch
 Plan Nr. 11.07

STADT NECKARSULM
 BEBAUUNGSPLAN
 „ WILFENSEEWEG
 PLAN NR. 11.01
 M. - 1:500

STADTBAUAMT NECKARSULM
 25. APRIL 1969
 gez. Wille

