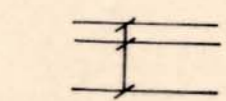



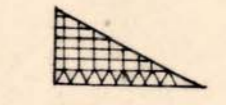



STADT NECKARSULM  
 BEBAUUNGSPLAN  
 „Mühlweg“ NR.12.01  
 M. 1: 500

Zeichenerklärung

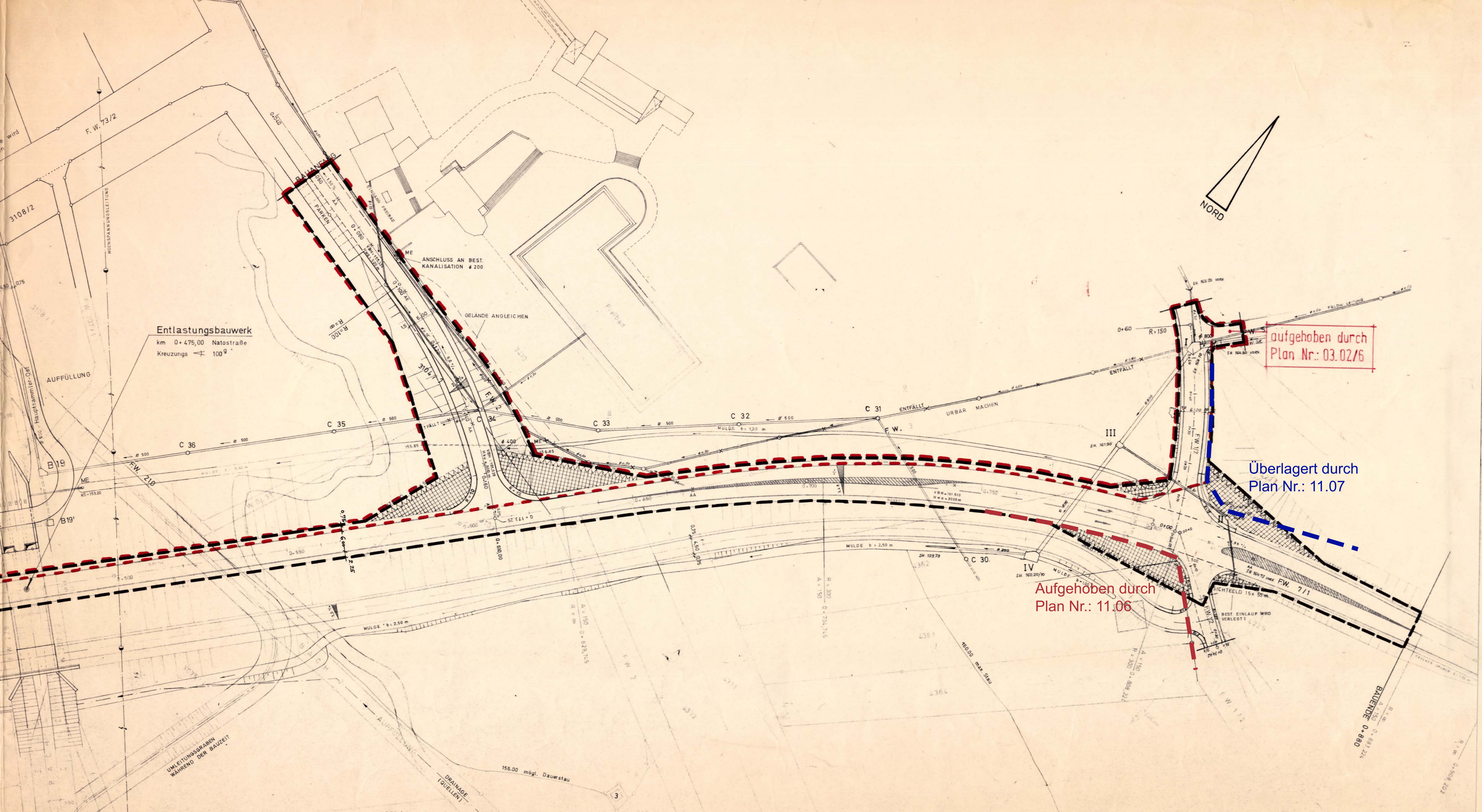
-  Verkehrsflächen § 9 (1) 3 BBauG
-  Grünflächen § 9 (1) 8 BBauG
-  Verkehrsgrün
-  Wassermulde
-  Sichtflächen, sind von jeder sicht-  
behindernden Bepflanzung und Ein-  
friedigung freizuhalten
-  Grenze des räumlichen Geltungs-  
bereichs des Bebauungsplans § 9 (5) BBauG

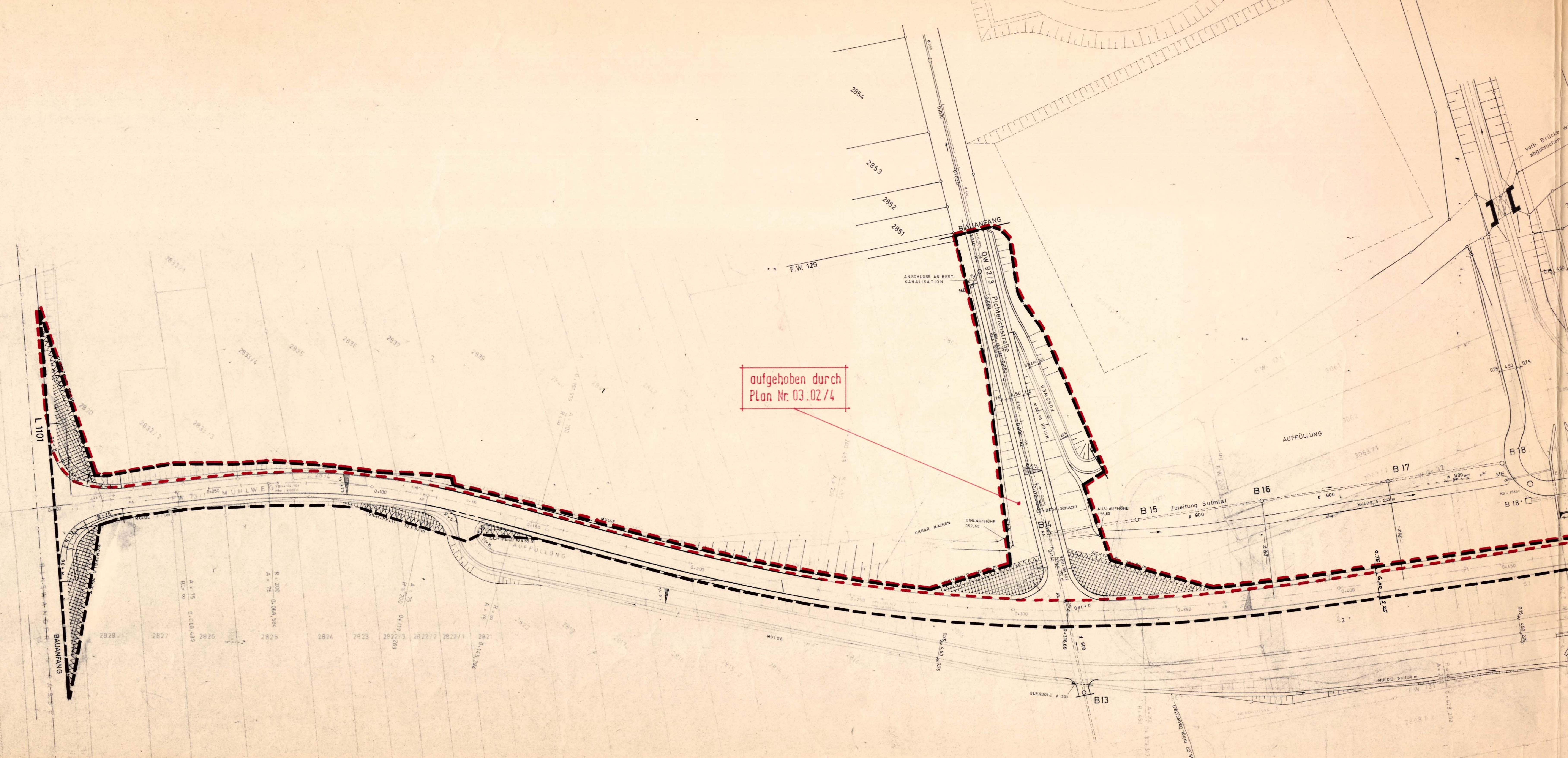
Neckarsulm, den 13. Juli 1972  
 STADTBAUAMT

(Wille)  
 Stadtbaurat

Feststellungsbeschluss durch Gemeinderat am .. 27.7.1972 .. § . 134 ..  
 Als Satzung vom Gemeinderat beschlossen am .. 9.11.1972 .. § . 167 ..  
 Genehmigt vom Regierungspräsidium <sup>Stuttgart</sup> ~~Nordwürttemberg~~ mit Erlaß vom .. 19.2.1973 ..  
 Nr. 13-22-12, Neckarsulm  
 In Kraft getreten durch Bekanntmachung vom .. 5. März 1973 ..

Zur Beurkundung:  
 Neckarsulm, den .. 5. März 1973 ..  
 STADTBAUAMT  
 Abt. Bauordnung Bauverwaltungsamt





aufgehoben durch  
Plan Nr. 03.02/4

L 1101

BAUANFANG

F.W. 129

ANSCHLUSS AN BEST. KANALISATION

QM 9213

Pflanzengasse

MULDE b=1,00 m

MULDE b=1,00 m

MULDE b=1,00 m

MULDE b=1,00 m

MULDE b=1,00 m

MULDE b=1,00 m

MULDE b=1,00 m

MULDE b=1,00 m

MULDE b=1,00 m

MULDE b=1,00 m

MULDE b=1,00 m

MULDE b=1,00 m

AUFFÜLLUNG

B16

B17

B18

B18'

B15

Zuleitung Sulmtal

B13

QUERDOLLE ø 300

BAUANFANG

vorh. Brücke w  
abgebrochen